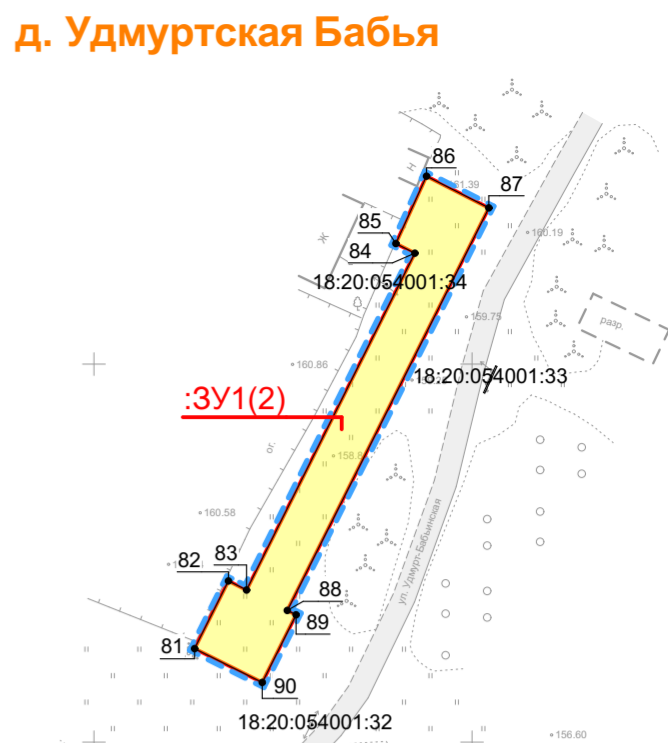


Фрагмент 2



МО "Сюмсинское"
Сюмсинского района
Удмуртской Республики

МО "Сюмсинское"
Сюмсинского района
Удмуртской Республики

д. Удмуртская Бабья

д. Удмуртская Бабья

линия соединения с фрагментом 1

линия соединения с фрагментом 2

МО "Сюмсинское"
Сюмсинского района
Удмуртской Республики

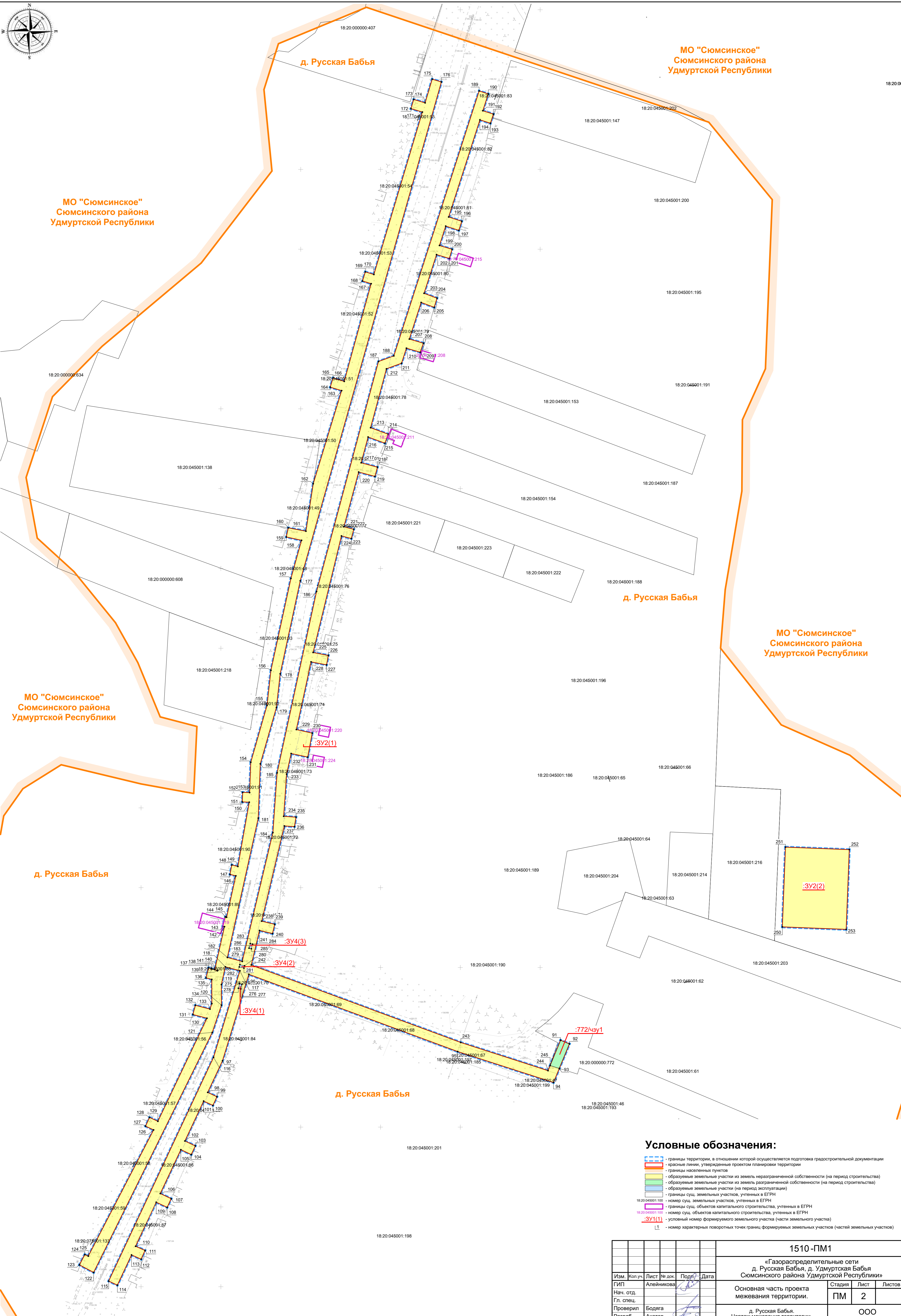
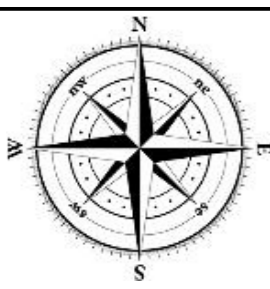
д. Удмуртская Бабья

Условные обозначения:

- границы территории, в отношении которой осуществляется подготовка градостроительной документации
- красные линии, утвержденные проектом планировки территории
- границы населенных пунктов
- образуемые земельные участки из земель неразграниченной собственности (на период строительства)
- образуемые земельные участки из земель разграниченной собственности (на период строительства)
- образуемые земельные участки (на период эксплуатации)
- границы сущ. земельных участков, учтенных в ЕГРН
- номер сущ. земельных участков, учтенных в ЕГРН
- границы сущ. объектов капитального строительства, учтенных в ЕГРН
- номер сущ. объектов капитального строительства, учтенных в ЕГРН
- условный номер формируемого земельного участка (части земельного участка)
- номер характерных поворотных точек границ формируемых земельных участков (частей земельных участков)

76001:241
18:20:054001:242

						1510-ПМ1			
						«Газораспределительные сети д. Русская Бабья, д. Удмуртская Бабья Сюмсинского района Удмуртской Республики»			
Изм.	Кол.уч.	Лист	№ док.	Подп.	Дата	Основная часть проекта межевания территории.	Стадия	Лист	Листов
							ПМ	1	
Нач. отд.							ООО "Удмуртгазпроект"		
Гл. спец.						д. Удмуртская Бабья. Чертеж межевания территории. М 1 : 1 000.			
Проверил									
Разраб.									
Н. контр.									



МО "Сюмсинское"
Сюмсинского района
Удмуртской Республики

МО "Сюмсинское"
Сюмсинского района
Удмуртской Республики

18:20.00

МО "Сюмсинское"
Сюмсинского района
Удмуртской Республики

МО "Сюмсинское"
Сюмсинского района
Удмуртской Республики

д. Русская Бабья

д. Русская Бабья

д. Русская Бабья

Условные обозначения:

- границы территории, в отношении которой осуществляется подготовка градостроительной документации
- красные линии, утвержденные проектом планировки территории
- границы населенных пунктов
- образуемые земельные участки из земель неразграниченной собственности (на период строительства)
- образуемые земельные участки из земель разграниченной собственности (на период строительства)
- образуемые земельные участки (на период эксплуатации)
- границы сущ. земельных участков, учтенных в ЕГРН
- 18:20.045001.100 - номер сущ. земельных участков, учтенных в ЕГРН
- границы сущ. объектов капитального строительства, учтенных в ЕГРН
- 18:20.045001.100 - номер сущ. объектов капитального строительства, учтенных в ЕГРН
- :ЗУ1(1) - условный номер формируемого земельного участка (части земельного участка)
- L1 - номер характерных поворотных точек границ формируемых земельных участков (частей земельных участков)

				1510-ПМ1				
				«Газораспределительные сети д. Русская Бабья, д. Удмуртская Бабья Сюмсинского района Удмуртской Республики»				
Изм.	Коп.уч.	Лист № док.	Подп.	Дата	Основная часть проекта межевания территории.	Стадия	Лист	Листов
ГИП	Алейникова					ПМ	2	
Нач. отд.					д. Русская Бабья. Чертеж межевания территории. М 1 : 1 000.	ООО "Удмуртгазпроект"		
Гл. спец.								
Проверил	Бодяга							
Разраб.	Ахатов							
Н. контр.	Бутолина							

18:20.045001.192